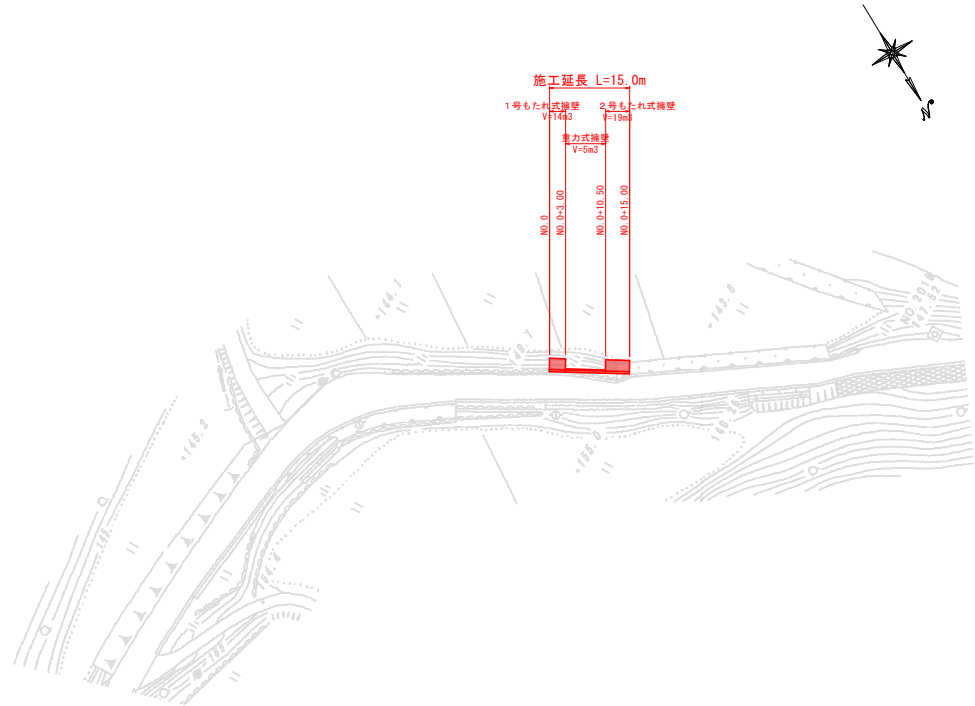


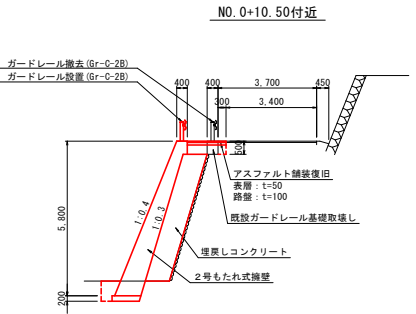
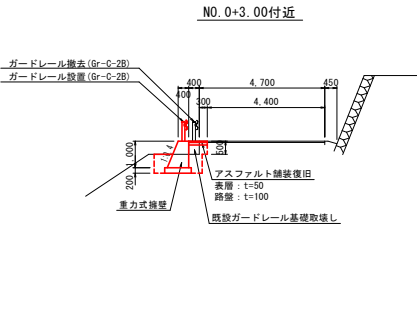
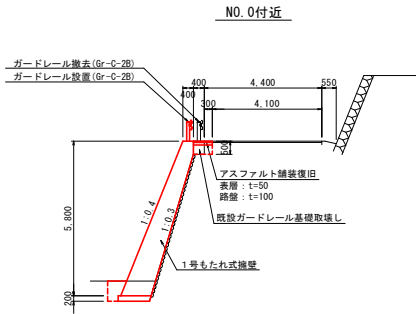
平面図 S=1/500



舗装構成図 S=1/10

アライメント PK-3	
表層工	再生密粒度AS(13)
上層路盤	再生粒調碎石 RM-30

標準断面図 S=1/100

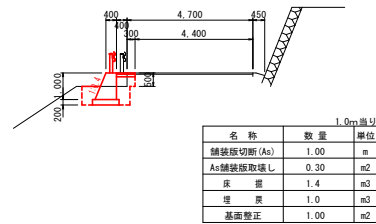


実施設計図面

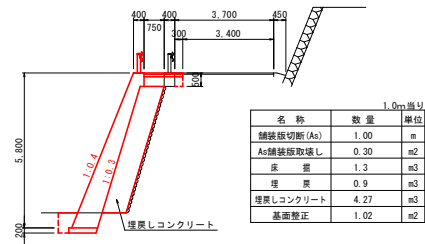
工事名	R7馬士 多和脇線 美・協東保名		
路線名等	(一) 多和脇線		
工事箇所	美馬市協町東保名		
図面名	平面図・標準断面図・舗装構成図	図面番号	1 / 4
縮尺	図示	図面番号	1 / 4
会社名	徳島県西部総合振興局馬士整備部<美馬>		
事業者名	徳島県西部総合振興局馬士整備部<美馬>		

横断図 S=1/100

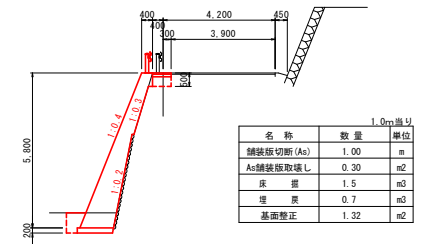
NO. 0+3.00



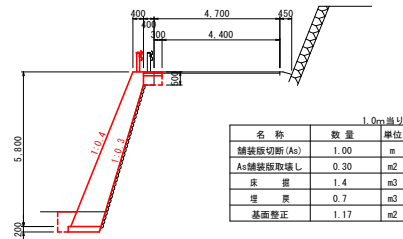
NO. 0+10.50



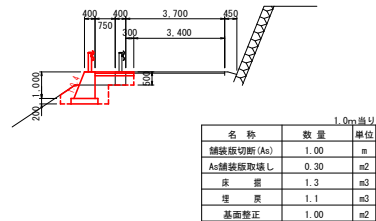
NO. 0+15.00



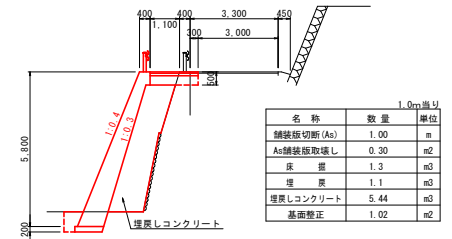
NO. 0+3.00



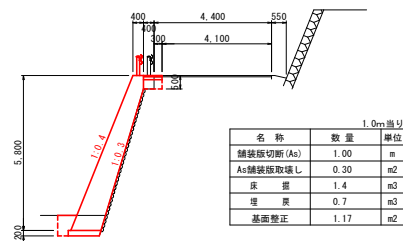
NO. 0+10.50



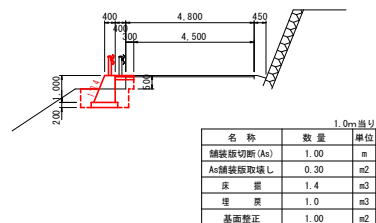
NO. 0+12.30



NO. 0



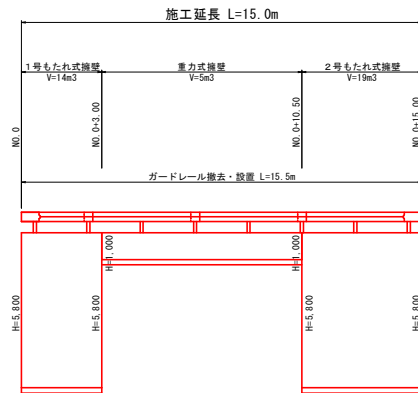
NO. 0+5.50



実施設計図面

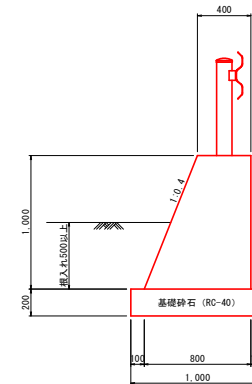
工 事 名	R7馬士 多和臨線 美・協東保名		
路 線 名 等	(一) 多和臨線		
工事箇所	美馬市協町東保名		
図 面 名	横断図		
縮 尺	図示	図面番号	2 / 4
会 社 名			
事業者名	徳島県西部総合振民局県土整備部<美馬>		

展開図 S=1/100



詳細図

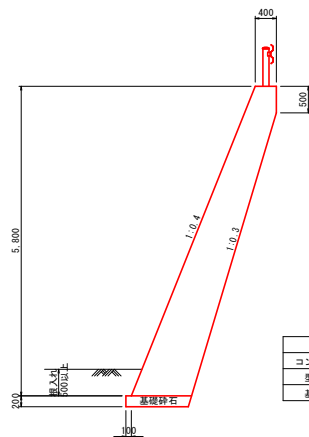
重力式擁壁 S=1/20



1.0m当り		
名称	数量	単位
コンクリート	0.600	m³
型枠	2.08	m²
基礎砕石	1.00	m²

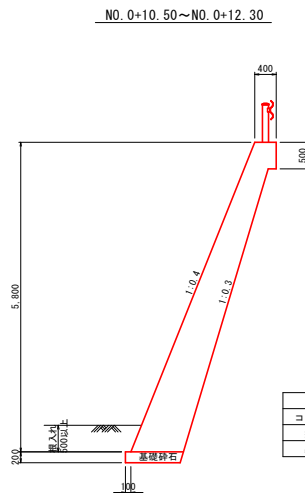
詳細図

1号もたれ式擁壁 S=1/50



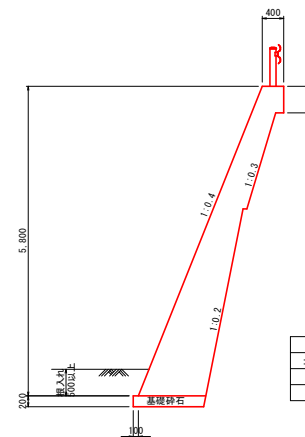
1.0m当り		
名称	数量	単位
コンクリート	4.83	m³
型枠	6.75	m²
基礎砕石	1.20	m²

2号もたれ式擁壁 S=1/50



1.0m当り		
名称	数量	単位
コンクリート	4.04	m³
型枠	6.75	m²
基礎砕石	1.05	m²

NO. 0+15.00

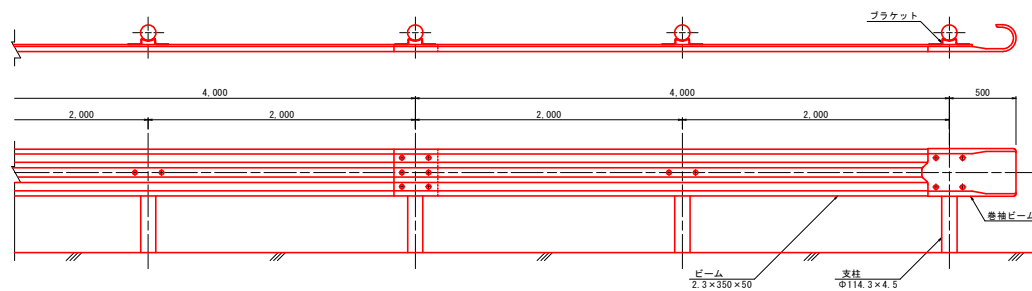


1.0m当り		
名称	数量	単位
コンクリート	4.41	m³
型枠	6.75	m²
基礎砕石	1.34	m²

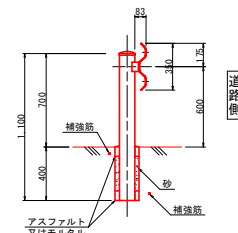
実施設計図面

工事名	R7馬士 多和路線 美・協東供名		
路線名等	(一) 多和路線		
工事箇所	美馬市協町東供名		
図面名	展開図・詳細図		
縮尺	図示	図面番号	3 / 4
会社名			
事業者名	徳島県西部総合振民局県土整備部<美馬>		

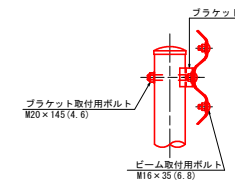
ガードレール (Gr-C-2B) 組立図 S=1/20



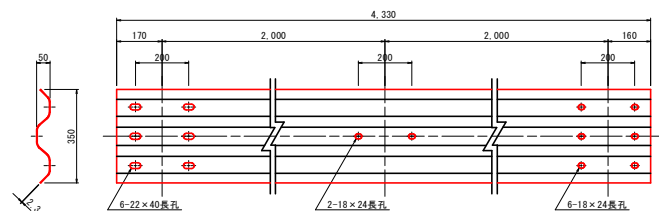
断面図 S=1/20



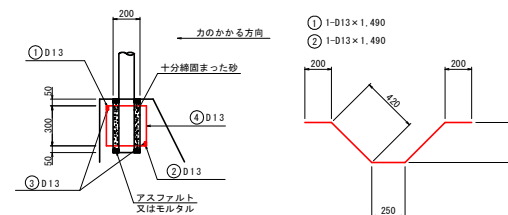
取付詳細図 S=1/10



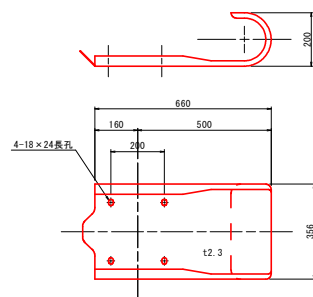
ビーム S=1/10



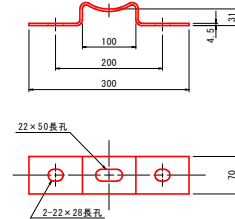
ガードレール補強筋 S=1/20



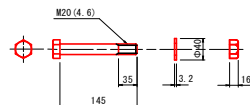
巻軸ビーム S=1/10



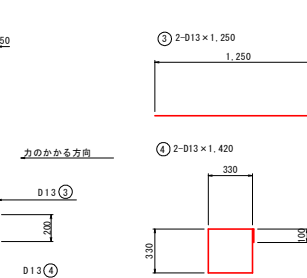
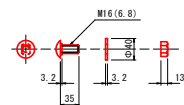
ブラケット S=1/5



ブラケット取付用ボルト S=1/5



ビーム取付用ボルト S=1/5



支柱1本当り		
名称	数量	
鉄筋 (D13)	8.28	kg
砂	0.01	m3
板型枠 (Φ200)	0.40	m

実施設計図面

工事名	R7馬士 多和臨線 美・協東保名		
路線名等	(一) 多和臨線		
工事箇所	美馬市協町東保名		
図面名	ガードレール組立詳細図		
縮尺	図示	図面番号	4 / 4
会社名			
事業者名	徳島県西部総合振興局馬士整備部<美馬>		